

의료 정보

재해 사고 집을 떠나게 될 경우를 대비해 가구 구성원과 반려동물에 대한 중요한 의료 정보를 알아두는 것이 중요합니다.

의사: _____ 약국: _____
이름: _____ 이름: _____
전화번호: _____ 전화번호: _____

건강 보험:

제공자: _____ 단체 번호: _____ ID 번호: _____

의료 장비에 전력이 필요할 경우 발전기가 있는 가장 가까운 시설:

투약 사항:

1 _____ (복용자) _____ (약 이름) _____ (용량)
2 _____ (복용자) _____ (약 이름) _____ (용량)
3 _____ (복용자) _____ (약 이름) _____ (용량)
4 _____ (복용자) _____ (약 이름) _____ (용량)

반려동물 정보:

반려동물 이름: _____ 품종: _____ 대략적 나이: _____

반려동물 이름: _____ 품종: _____ 대략적 나이: _____

1 _____ (반려동물 이름) _____ (약 이름) _____ (용량)
2 _____ (반려동물 이름) _____ (약 이름) _____ (용량)



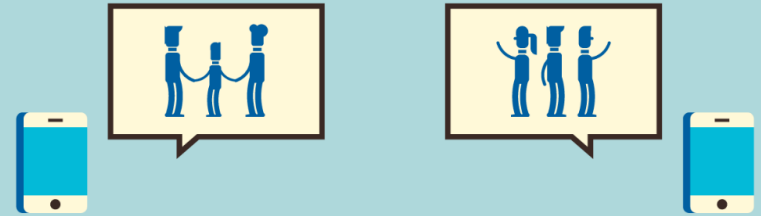
King County
비상 관리

준비 완료

비상 상황 대비 정보를 수집하세요

중요한 전화번호

불필요하게 보일 수 있습니다. 하지만 당신은 이 중 몇 개 번호를 실제로 기억하고 계십니까?



친구, 직계 가족, 지역 외부 연락처:

1 _____ (이름) _____ (전화)
2 _____ (이름) _____ (전화)
3 _____ (이름) _____ (전화)
4 _____ (이름) _____ (전화)



공중 안전 거점

재해로 도움이 필요하거나 그렇지 않거나, 공중 안전 서비스를 제공하는 관을 알아두는 것은 중요합니다

공중 안전 거점은 지역사회에 필요한 정보와 지원이 집중되어 있는 곳입니다



소방서

주소: _____

전화번호: _____

서까지 총 마일수: _____

잠재적인 경로 위험: _____



의료 시설

주소: _____

전화번호: _____

서까지 총 마일수: _____

잠재적인 경로 위험: _____



경찰서

주소: _____

전화번호: _____

서까지 총 마일수: _____

잠재적인 경로 위험: _____



지역사회 모임 장소

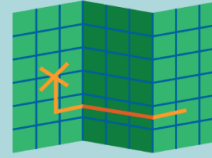
주소: _____

전화번호: _____

서까지 총 마일수: _____

잠재적인 경로 위험: _____

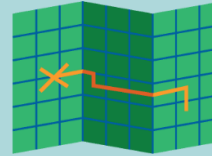
대체 통근 경로



현재 퇴근 경로: _____

총 마일수: _____

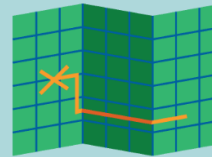
잠재적인 경로 위험: _____



대체 경로 #1: _____

총 마일수: _____

잠재적인 경로 위험: _____



대체 경로 #2: _____

총 마일수: _____

잠재적인 경로 위험: _____

퇴근 경로와 방법을 알아보는 데 도움이 될 수 있는 웹사이트:

www.metro.kingcounty.gov
www.walkscore.com
www.soundtransit.org/Trip-planner
www.piercetransit.org/mobile/
www.intercitytransit.com
www.wsdot.wa.gov
www.seattle.gov/transportation



카풀 옵션

1. _____

2. _____



가능한 대중교통 옵션

1. _____

2. _____

3. _____

